



# Balade des Vieux Moteurs 2022

**20 ANS**  
**L'EPI**  
2002-2022

*la 18<sup>ème</sup>*  
**Balade des vieux moteurs**

Balade pleine de surprises à travers les chemins du Lieuvin pour les 20 ans de l'EPI

**25-26 JUIN 2022**

**DEPART** 13h00 le Hangar Bouquetot  
**ARRIVEE** 18H30 le Hangar Bouquetot

**Blue Route (Return):**  
18H30 le Hangar Bouquetot  
17h15 Illeville / Montfort  
16H00 Ecaquelon  
13H30 Glos / Risle  
12H30 St Benoit des Ombres  
10H00 Morsan  
9H30 Ferme SCEA De Bouclon Boissy-Lamberville

**Red Route (Excursion):**  
13h00 le Hangar Bouquetot  
14H30 St Leger du Genetey  
16h00 Pont-Authou  
17H00 Bretigny  
17h30 Berthouville

CONTACT - INSCRIPTIONS - INFORMATIONS  
<http://lepi.wifeo.com>

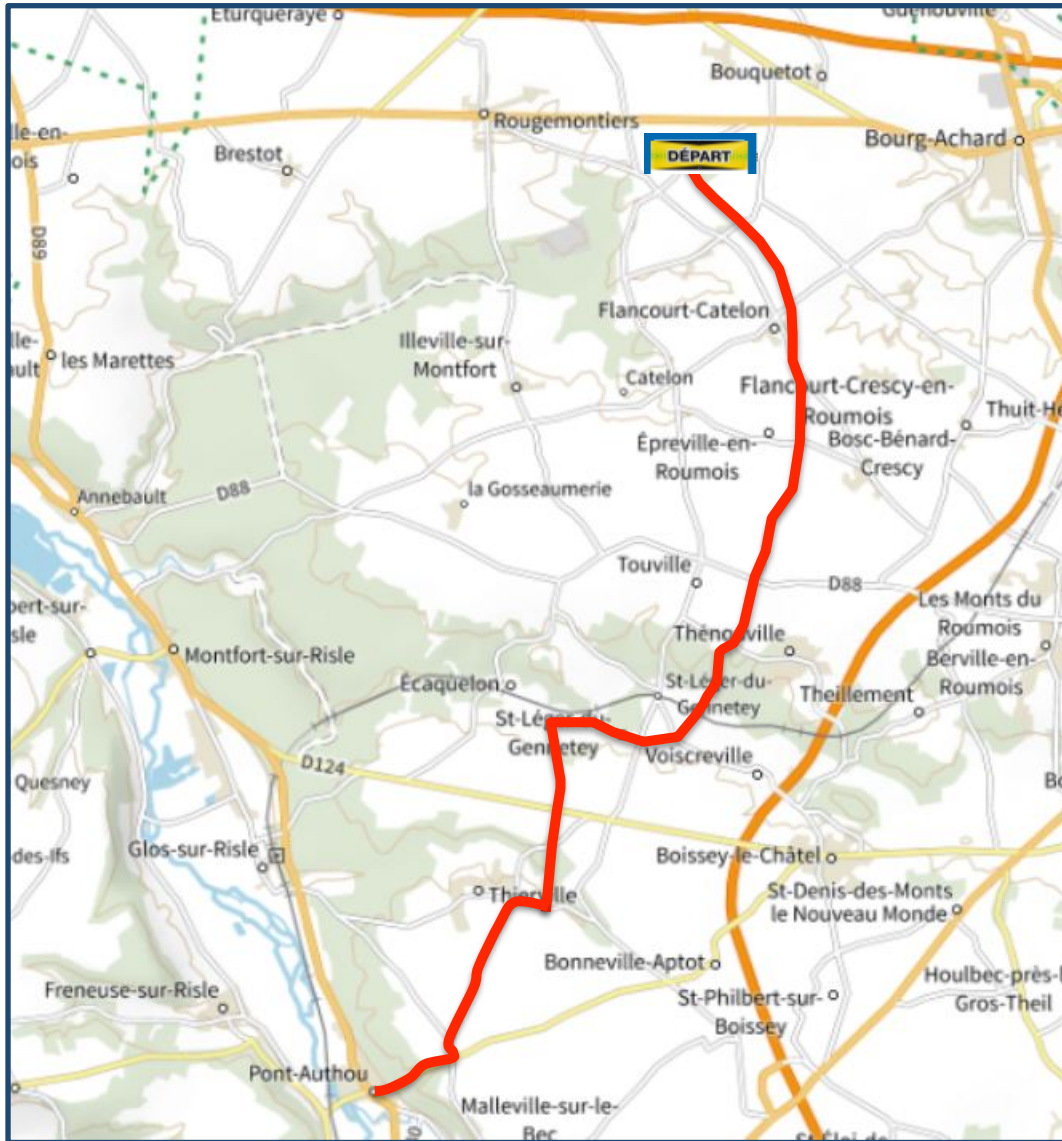
LES MARCHÉS Inter**marché**  
NORMANDIE-SEINE  
Toute une banque pour vous

## Road –Book détaillé Balade des Vieux moteur 2022

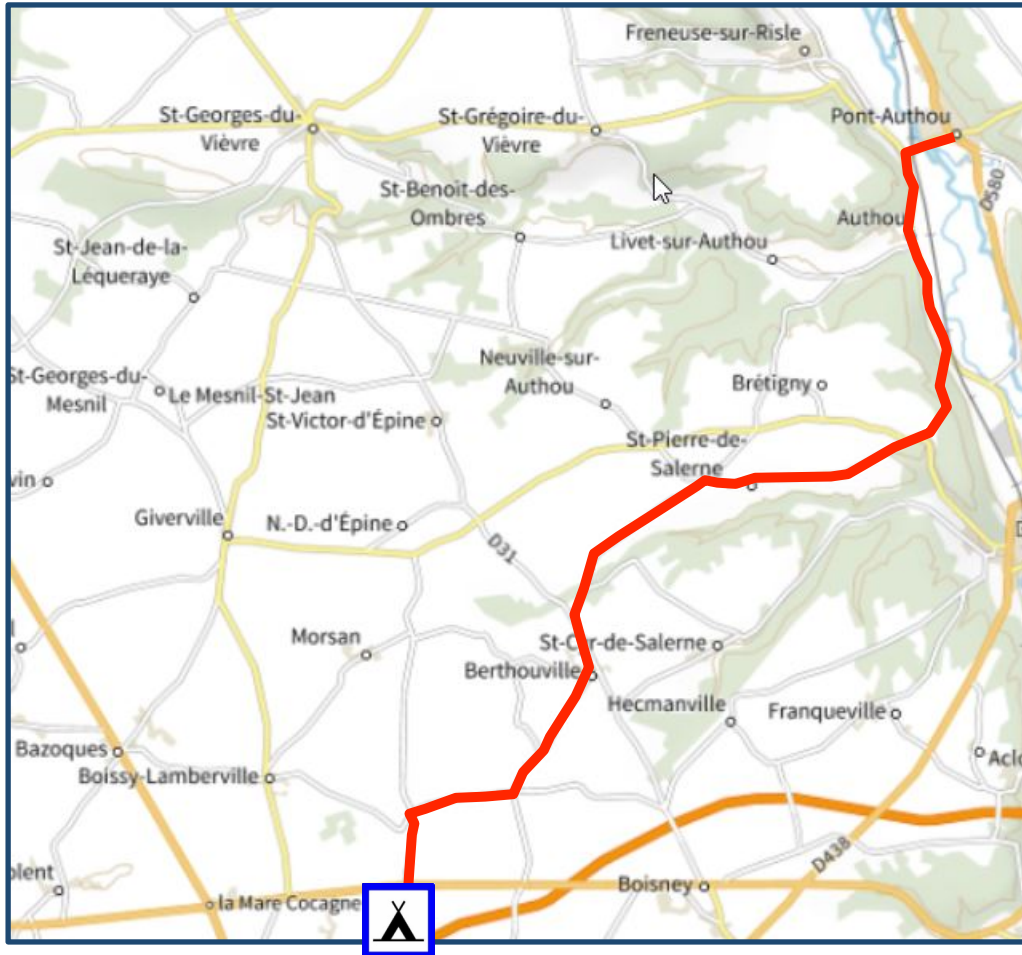
Les cartes et tableaux suivants détaillent le parcours de la balade des vieux moteurs 2022 organisé par l'association l'EPI,

Le départ du Hangar de l'association à Bouquetot (27) et le parcours du samedi 25 Juin jusqu'au Bivouac de Boissy-Lamberville sera détaillé sur les pages 2 et 3 en tracé rouge.

Le retour, de Boissy-Lamberville et le parcours du dimanche 26 Juin 2022 jusqu'au Hangar à Bouquetot sera détaillé sur les page 4 et 5 en tracé Bleu

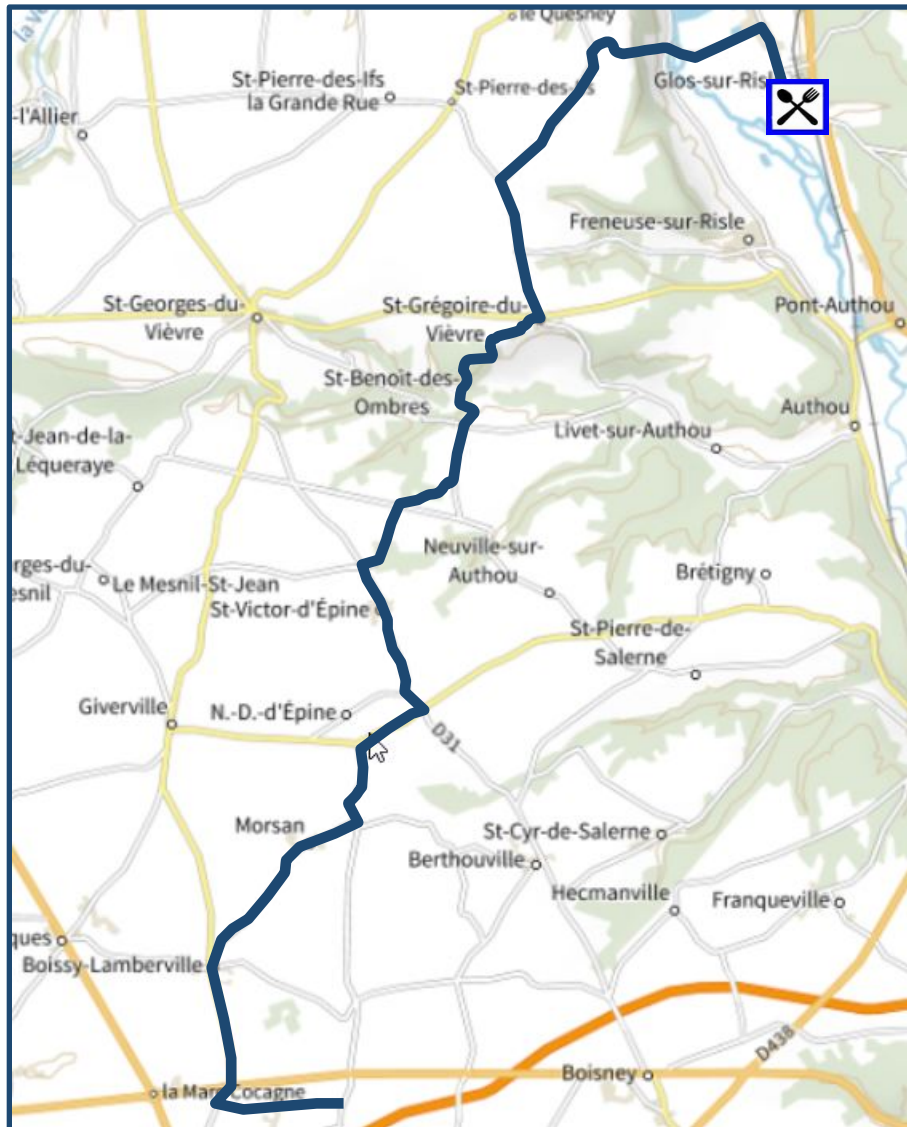


DÉPART		PARCOURS DU SAMEDI APRES MIDI 1/2			
HEURE	COMMUNE	INDICATION	DISTANCES		DIRECTION
			PAR	TOTAL	
13h	BOUQUETOT	St HILAIRE	0	0	à G
			0,3	0,3	à G
		Rue du tac	1	1,3	au carrefour tout droit
13H30	FLANCOURT	Rue du Colombier	0,65	1,95	au carrefour tout droit
		Rue du Meunier	0,66	2,61	au carrefour tout droit
		Rue des Sacristains	0,5	3,11	Au Y à G
		C8 Rue du Jonquay	0,78	3,89	au carrefour à droite
		Rue du Village	0,14	4,03	Au Y à G
		La gazerie	0,55	4,58	au carrefour tout droit
13H45	EPREVILLE EN ROUMOIS	Rue du Bosc Follet	1,44	6,02	au carrefour tout droit
		Route d'Eperville	0,41	6,43	Chemin à G
			0,4	6,83	au carrefour à D Chemin
			0,55	7,38	au Y à D
14H00	BOSC RENOULT	Passer devant la mairie	0,05	7,43	au carrefour à D
		La côte pelée	0,18	7,61	au Y à D
		Eglise St clair	0,64	8,25	Chemin à G, au transformateur
		Pont SNCF	1,11	9,36	
14H30	St LEGER DU GENETEY		0,4	9,76	au carrefour à D
			0,05	9,81	Au Y à G
		Chemin du Vert Galant	0,47	10,28	au carrefour tout droit (abri bus)
		Rue de l'église	0,87	11,15	Chemin à G (bouche incendie)
			0,68	11,83	Au carrefour à G (Rte départementale)
		D 92	0,12	11,95	au carrefour à D
15H00	BONNEVILLE APTOT	C2	1,3	13,25	au carrefour tout droit
		Route d'Ecaquelon	0,26	13,51	au carrefour tout droit vers mairie
15H30	LE BEC HELLOUIN		0,14	13,65	Au stop tout droit
			2,28	15,93	Au stop à D
		D 38	0,07	16	Chemin à D avant pancarte Bec Hellouin
16H00	PONT AUTHOU	D 38	0,7	16,7	Chemin à G (croix bleue)
		D 38	0,59	17,29	à G retour bitume
		D 38	0,08	17,37	au stop à D, passer le pont SNCF
			0,21	17,58	au feu tout droit
		D 137	0,42	18	Passage sur la Risle et passage à niveau
	0,26	18,26	à G		
Pause					



## PARCOURS DU SAMEDI APRES MIDI 2/2

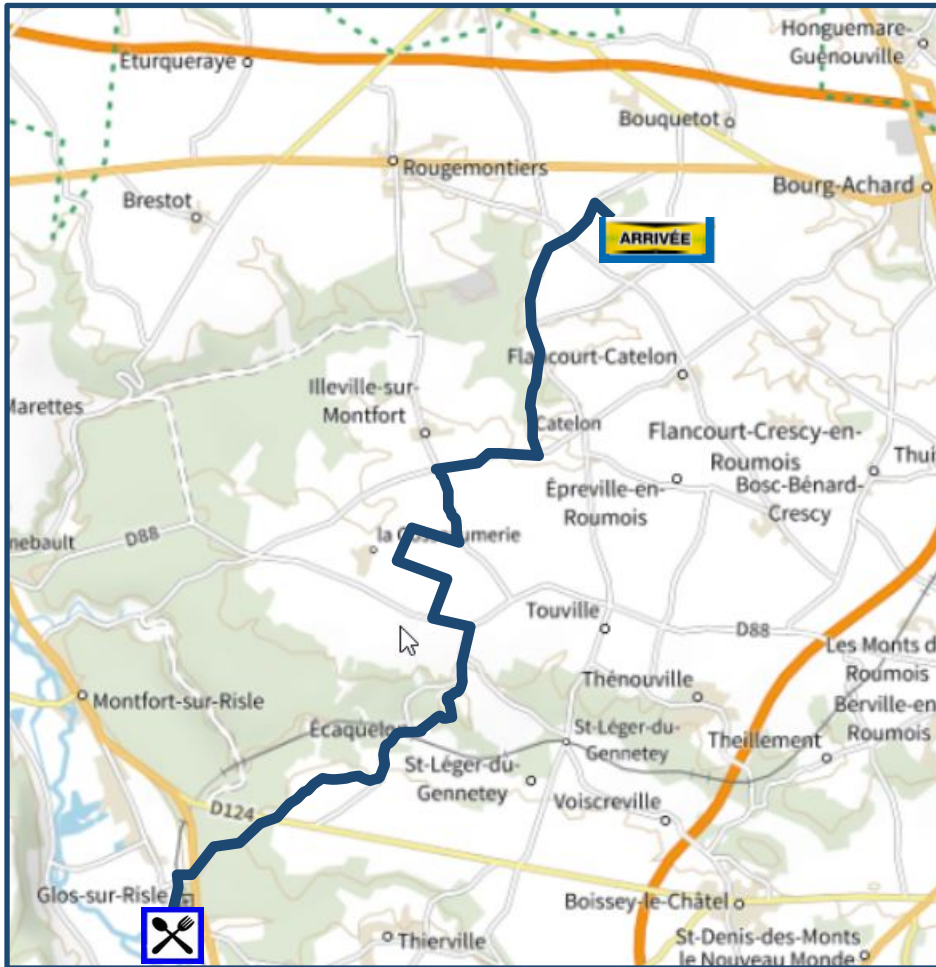
HEURE	COMMUNE	INDICATION	DISTANCES		DIRECTION
			PAR	TOTAL	
16H45	LIVET SUR AUTHOU	D 38	0,7	18,96	Au carrefour à D vers ST benoit des Ombres
		Croix Blanche	1,16	20,12	Au stop à D, puis à G vers Brétigny
			0,66	20,78	A G chemin
17H00	BRETIGNY	D 48	0,5	21,28	au carrefour tout droit
		Suivre D48	1,94	23,22	Au stop tout droit
			3,2	26,42	à G vers St Cyr de Salerne
17H15	BERTHOUVILLE		0,25	26,67	au carrefour tout droit
			0,68	27,35	dans virage prendre chemin à droite
			0,82	28,17	au carrefour avec route tout droit puis chemin
			0,34	28,51	à G au Y dans le chemin
		Rue de la Mare	0,25	28,76	au carrefour à D (mare)
			0,1	28,86	au carrefour tout droit chemin
			0,15	29,01	au carrefour tout droit chemin
			0,13	29,14	au carrefour à D (mairie à D)
		Rue de la mairie	0,35	29,49	Chemin à D
		rue du Marabout	0,5	29,99	Au carrefour à G
		D48	0,42	30,41	au carrefour à D
		D48	0,18	30,59	au carrefour à D
			0,47	31,06	au carrefour à D
		Rue des Buis	1,41	32,47	au carrefour tout droit
17H45	BOISSY LAMBERVILLE	Chemin du Carrouge	0,97	33,44	Au carrefour à G , voie sans issue
			0,27	33,71	Au carrefour à G dans chemin
			0,33	34,04	A droite dans chemin
			0,33	34,37	A G dans le chemin
			0,54	34,91	A droite dans chemin
			0,19	35,1	A G, traversée de la D6013
18H30				ARRIVEE	



PARCOURS DU DIMANCHE MATIN					
HEURE	COMMUNE	INDICATION	DISTANCES		DIRECTION
			PAR	TOTAL	
8H30	BOISSY LAMBERVILLE		0	0	Prendre à G à la sortie de la ferme
		Rue du Marais	0,15	0,15	à D
			0,62	0,77	Au carrefour à droite
		Rue de la Morinière	0,28	1,05	Au stop traversée de la D6013
		D29	1,57	2,62	à D
9H30	MORSAN	Rue des Buis	0,46	3,08	au Yà G
		Rue de la Couranterie C50	1,14	4,22	au carrefour à G
			0,94	5,16	à D petit chemin
		Rue du puits	0,39	5,55	à G (goudron)
			0,18	5,73	à D
		D 587	0,78	6,51	au carrefour à G
		D 43	0,62	7,13	prendre le chemin à D dans le virage
			1,24	8,37	au carrefour tout droit, traversée de route
			0,82	9,19	au transformateur à G (goudron)
			0,28	9,47	au stop à droite
		D 26	0,38	9,85	Chemin à gauche avant le calvaire
			0,52	10,37	A droite, suivre le chemin principal
10H00	St BENOIT DES OMBRES		0,75	11,12	au carrefour à G
			1,05	12,17	au carrefour à G
		Rue de la Grande Boissière	0,87	13,04	au carrefour à droite
			0,12	13,16	Pause à la ferme
		A G en sortant de la ferme	0,13	13,29	à D
11H30	SAINT PIERRE DES IFS		0,67	13,96	au carrefour tout droit
		C 5 vers St Gregoire	2,91	16,87	au carrefour à G
			0,08	16,95	au stop tout droit vers St Pierre des Ifs
			0,15	17,1	au carrefour à G
			0,97	18,07	au carrefour tout droit vers St Pierre des Ifs
			0,7	18,77	au carrefour à D
			0,72	19,49	au carrefour à D (panneau d'affichage)
		Chemin la Richerie	1,33	20,82	Chemin à droite
12H30	GLOS SUR RISLE		0,05	20,87	à G
		La Beaularderie	0,36	21,23	au carrefour à D
		Lieudit La Court	2,6	23,83	au carrefour à G
			0,58	24,41	au carrefour à G
		D577	2,12	26,53	au carrefour à D vers Glos
			1,3	27,83	au stop à D (face à Europcar)
		D578	0,64	28,47	au carrefour à G vers la gare, passer sous le pont



PAUSE DU MIDI



PARCOURS DU DIMANCHE APRES MIDI					
HEURE	COMMUNE	INDICATION	DISTANCES		DIRECTION
			PAR	TOTAL	
13H30	GLOS SUR RISLE	C 7	0,45	28,92	au stop tout droit vers Ecaquelon
		Rue maison forestière	1,4	30,32	au stop tout droit
		rue des Vaux	0,37	31,38	au Y à G
		Route de Claire Mare	0,92	32,3	à G
16H00	ECAQUELON		0,46	32,76	à G sous le pont
			0,25	33,01	Chemin à droite en foret
			0,31	33,32	Au Y à D
			0,57	33,89	au carrefour tout droit
			0,11	34	à G
			0,61	34,61	tout droit, chemin (transformateur)
			0,07	34,68	à G
			0,34	35,02	A gauche au Y (croix bleue et jaune)
		route de la Porte Lambert	0,73	35,75	à D
			0,36	36,11	au stop à G
		D 88	0,1	36,21	chemin à droite
			0,55	36,76	tout droit
			1,31	38,07	à D chemin
	0,21	38,28	à D chemin		
17H15	ILLEVILLE SUR MONFORT		0,84	39,12	à G goudron
			0,29	39,41	à D
		Rue de la Fosse Fleurie	0,37	39,78	au carrefour à G (chemin)
18H00	CATELON		0,75	40,53	au carrefour à droite
			0,22	40,75	à gauche
18H30	BOUQUETOT	Rue du Bosquet	0,66	41,41	à droite dans le chemin
			0,68	42,09	à gauche (route)
		Rue des Hetres	2,12	44,21	à droite
		Rue St Hilaire	0,55	44,76	
<b>ARRIVÉE</b>			ARRIVEE AU HANGAR		